

Piano Strutturale
 L.R. 5/95

Responsabile scientifico e coordinatore della ricerca: **Prof. Geol. Carlo Alberto Garzonio**
 Gruppo di lavoro:
 Prof. Geol. M. Rinaldi Prof. Arch. P. Scattori Ing. I. D'Umo Ing. G. Gigli
 Arch. M. Flavio Morini Arch. S. Tozzini Geol. M. Alfano

Per il Comune di Grosseto:
 Marco De Bianchi - Direttore Direzione Gestione del Territorio, Responsabile del progetto
 Mauro Martelloni - Funzionario Ufficio Pianificazione Urbanistica
 Luca Favali, Elisabetta Frati - Garanti per l'informazione


Mario Nencini - Ufficio Pianificazione Urbanistica
 Carlo Marcolini, Silvia Tedeschi - Elaborazioni cartografiche e informatizzate


Giugno 2003


Agro di: Braccagni Montepescali
 Carta perimetrazione ambiti
 (D.C.R.T. 12/00 - D.C.R.T. 230/94)

Tav. G12.1
 Scala 1 : 10'000

LEGENDA

 *Corsi d'acqua classificati*

 **AMBITO A**

 **AMBITO B**

Agro di: Braccagni Montepescali
 Carta perimetrazione ambiti
 (D.C.R.T. 12/00 - D.C.R.T. 230/94)

Tav. G12.1
 Scala 1 : 10.000

1	2	
Braccagni Montepescali	Batignano	
3	4	
Poggio Calvello	Roselle	
5	6	7
Diaccia Botrona	Centro Raccolta Quadrupedi	Istia d'Ombone
8	9	10
Marina di Grosseto	Principina a Mare	Grancia
	11	12
	Alberese	Bardibella

Quadro d'Unione delle tavole in scala 1:10.000

