

Piano Strutturale

L.R. 5/95

Responsabile scientifico e coordinatore della ricerca: Prof. Geol. Carlo Alberto Garzonio

Gruppo di lavoro

Prof. Geol. M. Rinaldi Prof. Arch. P. Scattoli Ing. I. D'Urso Ing. G. Gigli
 Arch. M. Flavio Morici Arch. S. Tozzoli Geol. M. Alfano

Per il Comune di Grosseto

Marco De Bianchi, Direttore Direzione Gestione del Territorio, Responsabile del progetto Mario Nencioni, Ufficio Pianificazione Urbanistica
 Mauro Martelli, Funzionario Ufficio Pianificazione Urbanistica Carlo Marcolini, Silvia Tedeschi, Elaborazioni cartografiche e informazioni


Luca Favali, Elisabetta Frati, Garanti per l'informazione

Giugno 2003


Agro di: Poggio Calvello
 Carta perimetrazione ambiti
 (D.C.R.T. 12/00 - D.C.R.T. 230/94)

Tav. G12.3
 Scala 1 : 10'000


LEGENDA



Corsi d'acqua classificati



AMBITO A



AMBITO B

Agro di: Poggio Calvello
 Carta perimetrazione ambiti
 (D.C.R.T. 12/00 - D.C.R.T. 230/94)

Tav. G12.3
 Scala 1 : 10.000

1 Braccagni Montepescali	2 Batignano
3 Poggio Calvello	4 Roselle
5 Diaccia Botrona	6 Centro Raccolta Quadrupedi
7 Istia d'Ombrone	8 Marina di Grosseto
9 Principina e Mare	10 Grancia
11 Alberese	12 Bardicella

Quadro d'unione delle tavole in scala 1:10.000

