

Piano Strutturale
 L.R. 5/95

Responsabile scientifico e coordinatore della ricerca: **Prof. Geol. Carlo Alberto Garzonio**

Gruppo di lavoro

Prof. Geol. M. Rinaldi Prof. Arch. P. Scattoli Ing. I. D'Urso Ing. G. Gigli
 Arch. M. Flavio Morici Arch. S. Tozzini Geol. M. Affuso

Per il Comune di Grosseto


Marco De Bianchi, Direttore Direzione Gestione del Territorio, Responsabile del progetto Mario Nencioni, Ufficio Pianificazione Urbanistica
 Mauro Martelli, Funzionario Ufficio Pianificazione Urbanistica Carlo Marcolini, Silvia Tedeschi, Elaborazioni cartografiche e informatiche
 Luca Favali, Elisabetta Frati, Garanti per l'informazione


Giugno 2003


Agro di: Diaccia Botrona
 Carta perimetrazione ambiti
 (D.C.R.T. 12/00 - D.C.R.T. 230/94)

Tav. G12.5
 Scala 1 : 10'000

LEGENDA

 *Corsi d'acqua classificati*

 **AMBITO A**

 **AMBITO B**

Agro di: Diaccia Botrona **Tav. G12.5**
 Carta perimetrazione ambiti
 (D.C.R.T. 12/00 - D.C.R.T. 230/94) Scala 1 : 10.000

1	2
Braccagni Montepescali	Batignano
3	4
Foggio Calvello	Roselle
5	6
Diaccia Botrona	Centro Raccolta Quadrupedi
8	9
Marina di Grosseto	Principina e Mare
	10
	Grancia
	11
	12
	Alberese
	Bardibella

Quadro d'unione delle tavole in scala 1:10.000

