




**LEGENDA**

 Corsi d'acqua classificati

 **AMBITO A**

 **AMBITO B**

Agro di: Centro Raccolta Quadrupedi  
**Carta perimetrazione ambiti**  
(D.C.R.T. 12/00 - D.C.R.T. 230/94)

**Tav. G12.6**  
Scala 1 : 10.000

1	2
Braccagni Montepescali	Bagnano
3	4
Poggio Calvello	Roselle
5	6
Diaccia Botrona	Centro Raccolta Quadrupedi
8	7
Marina di Grosseto	Jata d'Ombrone
11	10
	Principina a Mare
	12
	Alberese
	Bardicella

Quadro d'Unione delle tavole in scala 1:10.000

