

# Piano Strutturale

L.R. 5/95

Responsabile scientifico e coordinatore della ricerca: Prof. Geol. Carlo Alberto Garzonio

Gruppo di lavoro

Prof. Geol. M. Rinaldi    Prof. Arch. P. Scattoli    Ing. I. D'Urso    Ing. G. Gigli  
 Arch. M. Flavio Morici    Arch. S. Tozzini    Geol. M. Affuso

Per il Comune di Grosseto

Marco De Bianchi, Direttore Direzione Gestione del Territorio, Responsabile del progetto    Mario Nencini, Ufficio Pianificazione Urbanistica  
 Mauro Martelli, Funzionario Ufficio Pianificazione Urbanistica    Carlo Marcolini, Silvia Tedeschi, Elaborazioni cartografiche e informazioni

Luca Favali, Elisabetta Frati, Garanti per l'informazione

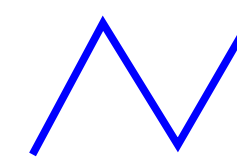
Giugno 2003

Agro di: Istia d'Ombone  
 Carta perimetrazione ambiti  
 (D.C.R.T. 12/00 - D.C.R.T. 230/94)


Tav. G12.7

Scala 1 : 10'000


## LEGENDA



Corsi d'acqua classificati



AMBITO A



AMBITO B

Agro di: Istia d'Ombone  
 Carta perimetrazione ambiti  
 (D.C.R.T. 12/00 - D.C.R.T. 230/94)

Tav. G12.7  
 Scala 1 : 10.000

1	2	
Braccagni Montepescali	Batignano	
3	4	
Poggio Cavallo	Roselle	
5	6	7
Diaccia Botrona	Centro Raccolta Quadrupedi	Istia d'Ombone
8	9	10
Marina di Grosseto	Principina a Mare	Grancia
11	12	
Alberese	Bardisiana	

Quadro d'unione delle tavole in scala 1:10.000

