



**Piano Strutturale**  
 L.R. 5/95


Responsabile scientifico e coordinatore della ricerca: **Prof. Geol. Carlo Alberto Garzonio**  
 Gruppo di lavoro  
 Prof. Geol. M. Rinaldi    Prof. Arch. P. Scattoli    Ing. I. D'Urso    Ing. G. Gigli  
 Arch. M. Flavio Morini    Arch. S. Tozzini    Geol. M. Alfano  
 Per il Comune di Grosseto  
 Marco De Bianchi    Direttore Direzione Gestione del Territorio    Mario Nencioni    Ufficio Pianificazione Urbanistica  
 Responsabile del progetto  
 Mauro Martelli    Funzionario Ufficio Pianificazione Urbanistica    Carlo Marcolini, Silvia Tedeschi    Elaborazioni cartografiche  
 informatiche  
 Luca Favali, Elisabetta Frati    Garanti per l'informazione

Giugno 2003  
 Agro di: Marina di Grosseto  
 Carta perimetrazione ambiti  
 (D.C.R.T. 12/00 - D.C.R.T. 230/94)  
**Tav. G12.8**  
 Scala 1 : 10'000

**LEGENDA**

 *Corsi d'acqua classificati*

 **AMBITO A**

 **AMBITO B**

Agro di: Marina di Grosseto  
 Carta perimetrazione ambiti  
 (D.C.R.T. 12/00 - D.C.R.T. 230/94)  
**Tav. G12.8**  
 Scala 1 : 10.000

1	2	
Braccagni Montepescali	Batignano	
3	4	
Roggio Calvello	Roselle	
5	6	7
Diaccia Botrona	Centro Raccolta Quadrupedi	Istia d'Ombrone
8	9	10
Marina di Grosseto	Principina a Mare	Grancia
11	12	
Alberese	Bardicella	

Quadro d'Unione delle tavole in scala 1:10.000

