



Piano Strutturale
 L.R. 5/95


Responsabile scientifico e coordinatore della ricerca: **Prof. Geol. Carlo Alberto Garzono**
 Gruppo di lavoro
 Prof. Geol. M. Rinaldi Prof. Arch. P. Scattori Ing. I. Di Vito Ing. G. Gigli
 Arch. M. Flavio Morici Arch. S. Tozzoli Geol. M. Alboni

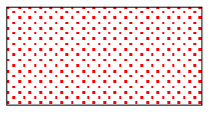
Per il Comune di Grosseto
 Marco De Bianchi - Direttore Direzione Gestione del Territorio, Responsabile del progetto
 Mauro Martelli - Funzionario Ufficio Pianificazione Urbanistica
 Luca Favali, Elisabetta Frati - Garanti per l'informazione
 Stefano Spallone - Funzionario Tecnico (Geologo)
 Mario Nencini - Ufficio Pianificazione Urbanistica
 Carlo Marcolini, Silvia Tedeschi - Elaborazioni cartografiche informatizzate

Giugno 2003
 Agro di: Grancia Tav.G13.10
Pericolosità Geologica Scala 1 : 10'000

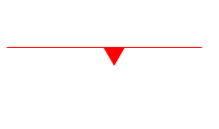
 CLASSE 1 - Pericolosità irrilevante

 CLASSE 2 - Pericolosità bassa

 CLASSE 3 - Pericolosità media

 CLASSE 4 - Pericolosità elevata

 Cigli di scarpata e/o orli di terrazzo

 Nicchia di distacco di frana

 Doline

 Sinkhole

 Cigli di cava

1	2	
Braccagni Montepescali	Batignano	
3	4	
Roggio Calvello	Roselle	
5	6	7
Diaccia Botrona	Centro Raccolta Quadrupedi	Istia d'Ombone
8	9	10
Marina di Grosseto	Principina a Mare	Grancia
11	12	
Alberese	Banditella	

Quadro d'insieme delle tavole in scala 1:10.000

