

**Piano Strutturale**  
 L.R. 5/95

Responsabile scientifico e coordinatore della ricerca: **Prof. Geol. Carlo Alberto Garzonio**


Gruppo di lavoro  
 Prof. Geol. M. Rinaldi    Prof. Arch. P. Scattoli    Ing. I. D'Urso    Ing. G. Gigli  
 Arch. M. Flavio Morici    Arch. S. Tozzi    Geol. M. Russo


Per il Comune di Grosseto  
 Marco De Biaschi - Direttore Direzione Gestione del Territorio, Responsabile del progetto  
 Mario Nencini - Ufficio Pianificazione Urbanistica  
 Mauro Martellini - Funzionario Ufficio Pianificazione Urbanistica    Carlo Marcellini, Silvia Tedeschi - Elaborazioni cartografiche e informatizzate


Luca Favelli, Elisabetta Frati - Gerenti per l'informazione  
 Stefano Spallone - Funzionario Tecnico (Geologo)


Giugno 2003

Agro di: Banditella    Tav.G13.12  
 Pericolosità Geologica    Scala 1 : 10'000

 CLASSE 1 - Pericolosità irrilevante

 CLASSE 2 - Pericolosità bassa

 CLASSE 3 - Pericolosità media

 CLASSE 4 - Pericolosità elevata

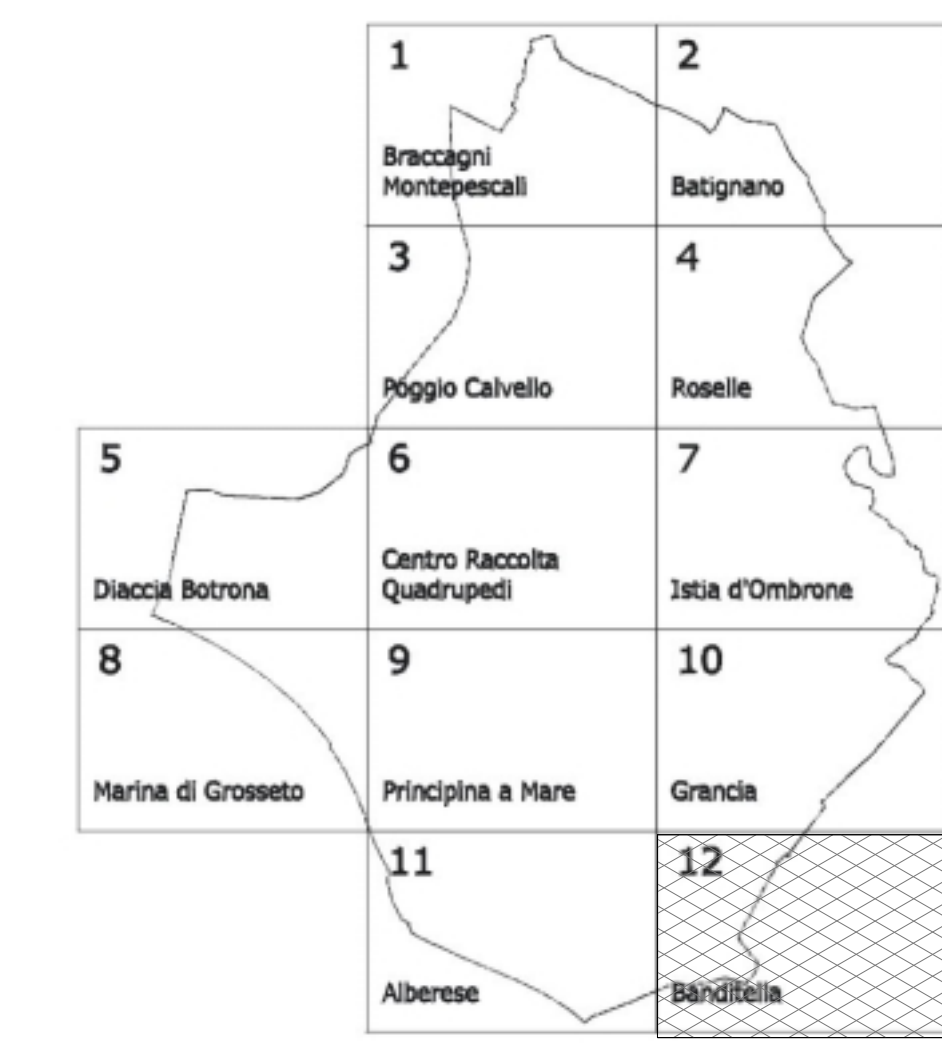
 Cigli di scarpata e/o orli di terrazzo

 Nicchia di distacco di frana

 Doline

 Sinkhole

 Cigli di cava



Quadro d'insieme delle tavole in scala 1:10.000

