

# Piano Strutturale

L.R. 5/95


Responsabile scientifico e coordinatore della ricerca: **Prof. Geol. Carlo Alberto Garzono**


Gruppo di lavoro  
Prof. Geol. M. Rinaldi    Prof. Arch. P. Scattoli    Ing. I. D'Urso    Ing. G. Gigli  
Arch. M. Flavio Morici    Arch. S. Tozzini    Geol. M. Alfano


Per il Comune di Grosseto  
Marco De Bianchi, Direttore Direzione Gestione del Territorio, Responsabile del progetto    Mario Nencioni, Ufficio Pianificazione Urbanistica  
Mauro Martelli, Funzionario Ufficio Pianificazione Urbanistica    Carlo Marcolli, Silvia Tedeschi, Elaborazioni cartografiche e informatiche


Luca Tavali, Elisabetta Frati, Garanti per l'informazione    Stefano Spallone, Funzionario Tecnico (Geologo)    Giugno 2003

Agro di: Centro Raccolta Quadrupedi    Tav. G13.6  
**Pericolosità Geologica**    Scala 1 : 10'000

 CLASSE 1 - Pericolosità irrilevante

 CLASSE 2 - Pericolosità bassa


 CLASSE 3 - Pericolosità media

 CLASSE 4 - Pericolosità elevata

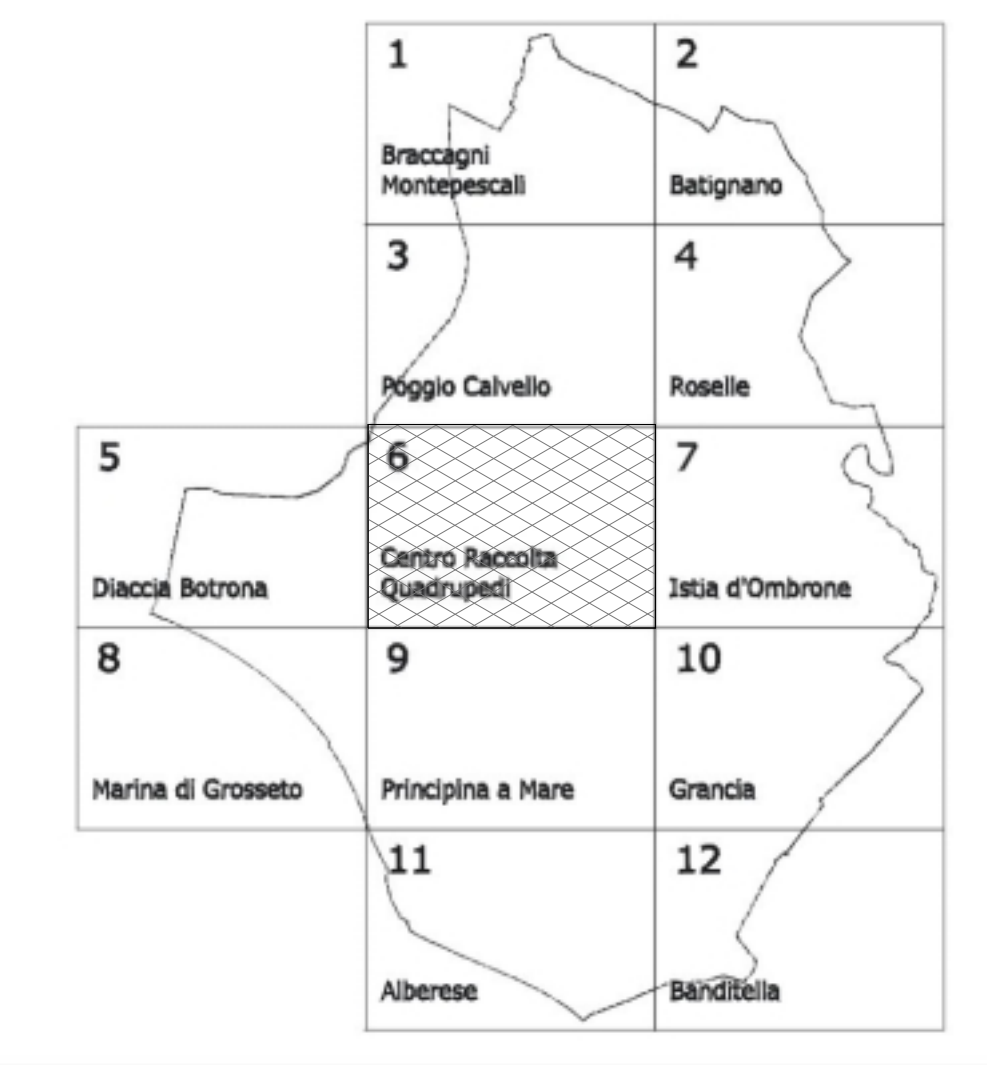
 Cigli di scarpata e/o orli di terrazzo

 Nicchia di distacco di frana

 Doline

 Sinkhole

 Cigli di cava



Quadro d'unione delle tavole in scala 1:10.000

