

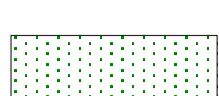
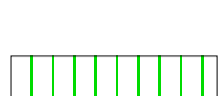

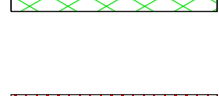


Piano Strutturale
 L.R. 5/95

Responsabile scientifico e coordinatore della ricerca: **Prof. Geol. Carlo Alberto Garzoni**
 Gruppo di lavoro
 Prof. Geol. M. Rinaldi Prof. Arch. P. Scattoli Ing. I. D'Urso Ing. G. Gigli
 Arch. M. Flavio Morici Arch. S. Tozzini Geol. M. Affuso

Per il Comune di Grosseto
 Marco De Bianchi - Direttore Direzione Gestione del Territorio, Responsabile del progetto Mario Nencioni - Ufficio Pianificazione Urbanistica
 Mauro Martelli - Funzionario Ufficio Pianificazione Urbanistica Carlo Marcolini, Silvia Tedeschi - Elaborazioni cartografiche e informatiche
 Luca Fava, Elisabetta Frati - Garanti per l'informazione Stefano Spallone - Funzionario Tecnico (Geologo)

Giugno 2003
 Agro di: Alberese Tav.G14.11
 Pericolosità Idraulica Scala 1 : 10'000

-  **CLASSE I : Pericolosità irrilevante**
-  **CLASSE II : Pericolosità bassa**
-  **CLASSE IIIa : Pericolosità medio bassa**
-  **CLASSE IIIb : Pericolosità media**
-  **CLASSE IIIc : Pericolosità medio-alta**
-  **CLASSE IV : Pericolosità elevata**

Agro di: Alberese Tav.G14.11
 Pericolosità Idraulica Scala 1 : 10.000

1	2	
Braccagni Montepescali	Bagniano	
3	4	
Poggio Calvello	Roselle	
5	6	7
Diacoli Botrona	Centro Raccolta Quadriupoli	Istia d'Ombrone
8	9	10
Marina di Grosseto	Principina a Mare	Grancia
	11	12
	Alberese	Bardiccia

Quadro d'Unione delle tavole in scala 1:10.000

