



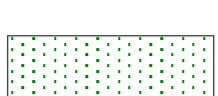
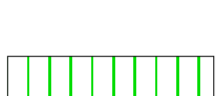


Piano Strutturale
 L.R. 5/95

Responsabile scientifico e coordinatore della ricerca: **Prof. Geol. Carlo Alberto Garzonio**
 Gruppo di lavoro
 Prof. Geol. M. Rinaldi Prof. Arch. P. Scattoli Ing. I. D'Urso Ing. G. Gigli
 Arch. M. Flavio Morici Arch. S. Tozzini Geol. M. Albano

Per il Comune di Grosseto
 Marco De Bianchi - Direttore Direzione Gestione del Territorio, Responsabile del progetto
 Mario Nencini - Ufficio Pianificazione Urbanistica
 Mauro Martellini - Funzionario Ufficio Pianificazione Urbanistica Carlo Marcalidi, Silvia Tedeschi - Elaborazioni cartografiche informatizzate

Luca Favelli, Elisabetta Frati - Gerenti per l'informazione
 Stefano Spallone - Funzionario Tecnico (Geologo)

Giugno 2003
 Agro di: **Banditella**
Tav.G14.12
 Scala 1 : 10'000

-  **CLASSE I : Pericolosità irrilevante**
-  **CLASSE II : Pericolosità bassa**
-  **CLASSE IIIa : Pericolosità medio bassa**
-  **CLASSE IIIb : Pericolosità media**
-  **CLASSE IIIc : Pericolosità medio-alta**
-  **CLASSE IV : Pericolosità elevata**

