

**Piano Strutturale**  
 L.R. 5/95



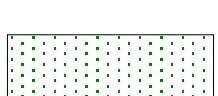
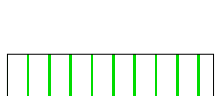


Responsabile scientifico e coordinatore della ricerca: **Prof. Geol. Carlo Alberto Garzonio**

Gruppo di lavoro  
 Prof. Geol. M. Rinaldi    Prof. Arch. P. Scattori    Ing. I. D'Urso    Ing. G. Gigli  
 Arch. M. Flavio Morici    Arch. S. Tozzini    Geol. M. Albano

Per il Comune di Grosseto  
 Marco De Bianchi, Direttore Direzione Gestione del Territorio, Responsabile del progetto  
 Mauro Martellini, Funzionario Ufficio Pianificazione Urbanistica  
 Carlo Marcolini, Silvia Tedeschi, Elaborazioni cartografiche informatizzate

Luca Favelli, Elisabetta Frati, Garanti per l'informazione  
 Stefano Spallone, Funzionario Tecnico (Geologo)

Giugno 2003  
 Tav. G14.2  
 Scala 1 : 10'000

-  **CLASSE I : Pericolosità irrilevante**
-  **CLASSE II : Pericolosità bassa**
-  **CLASSE IIIa : Pericolosità medio bassa**
-  **CLASSE IIIb : Pericolosità media**
-  **CLASSE IIIc : Pericolosità medio-alta**
-  **CLASSE IV : Pericolosità elevata**

**Pericolosità Idraulica**

1	2	
Braccagni Montepescali	Batignano	
3	4	
Roggio Calvello	Roselle	
5	6	7
Diaccia Botrona	Centro Raccolta Quadrupedi	Istia d'Ombrone
8	9	10
Marina di Grosseto	Principina a Mare	Grancia
11	12	
Alberese	Bardiccia	

Quadro d'Unione delle tavole in scala 1:10.000

