

# Piano Strutturale

L.R. 5/95

Responsabile scientifico e coordinatore della ricerca: **Prof. Geol. Carlo Alberto Garzonio**

Gruppo di lavoro  
 Prof. Geol. M. Rinaldi    Prof. Arch. P. Scattoli    Ing. I. D'Urso    Ing. G. Gigli  
 Arch. M. Flavio Morini    Arch. S. Tozzoli    Geol. M. Alfano

Per il Comune di Grosseto  
 Marco De Bianchi - Direttore Direzione Gestione del Territorio, Responsabile del progetto  
 Mario Nencioni - Ufficio Pianificazione Urbanistica  
 Mauro Martelli - Funzionario Ufficio Pianificazione Urbanistica  
 Carlo Marcolini, Silvia Tedeschi - Elaborazioni cartografiche informatizzate  
 Luca Favali, Elisabetta Frati - Garanti per l'informazione  
 Stefano Spallone - Funzionario Tecnico (Geologo)







Giugno 2003

Agro di: Roselle

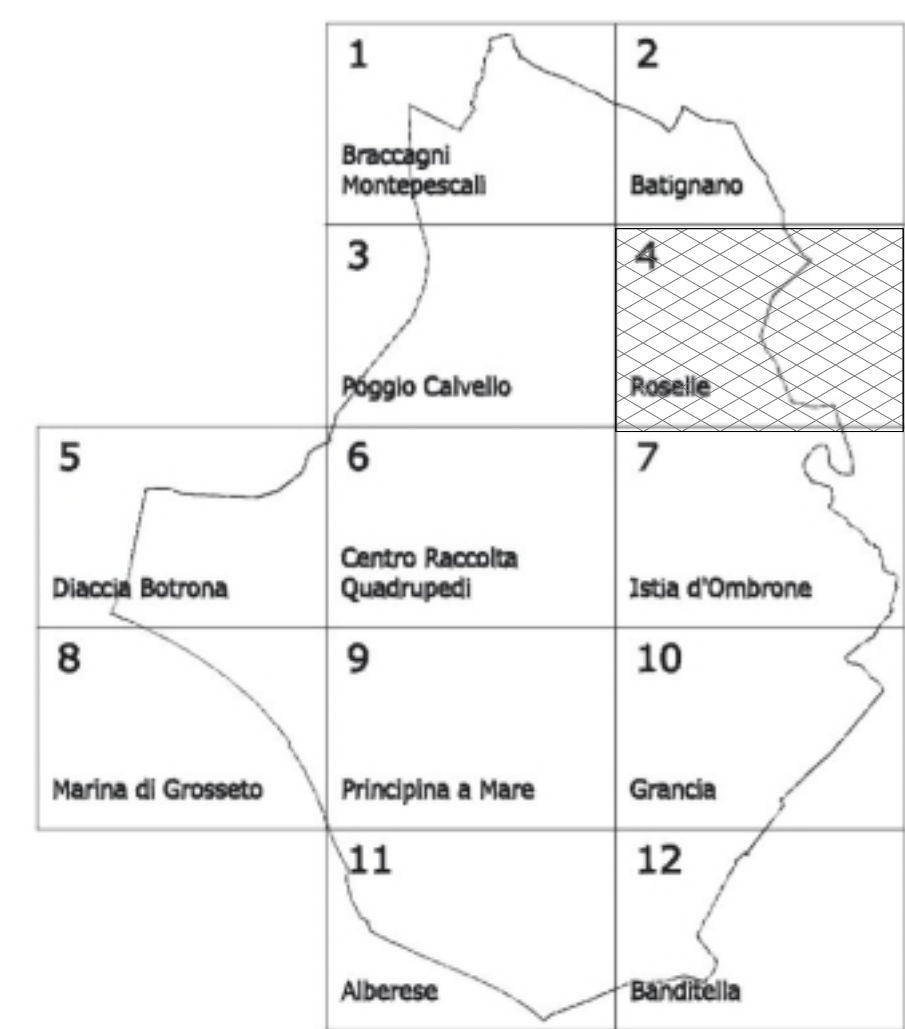
Tav. G14.4

## Pericolosità Idraulica

Scala 1 : 10'000

-  **CLASSE I : Pericolosità irrilevante**
-  **CLASSE II : Pericolosità bassa**
-  **CLASSE IIIa : Pericolosità medio bassa**
-  **CLASSE IIIb : Pericolosità media**
-  **CLASSE IIIc : Pericolosità medio-alta**
-  **CLASSE IV : Pericolosità elevata**

## Pericolosità Idraulica



Quadro d'unione delle tavole in scala 1:10.000

