

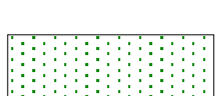
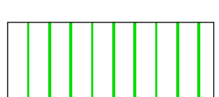




Piano Strutturale
 L.R. 5/95

Responsabile scientifico e coordinatore della ricerca: **Prof. Geol. Carlo Alberto Garzonio**
 Gruppo di lavoro
 Prof. Geol. M. Rinaldi Prof. Arch. P. Scattoli Ing. T. D'Urso Ing. G. Gigli
 Arch. M. Flavio Morici Arch. S. Tozzi Geol. M. Albano
 Per il Comune di Grosseto
 Marco De Bianchi Direttore Direzione Gestione del Territorio, Responsabile del progetto
 Mauro Martellini Funzionario Ufficio Pianificazione Urbanistica
 Mario Nencioni Ufficio Pianificazione Urbanistica
 Luca Favelli, Elisabetta Frati Garanti per l'informazione
 Stefano Spallone Funzionario Tecnico (Geologo)

Giugno 2003
 Tav. G14.7
 Scala 1 : 10'000

-  **CLASSE I : Pericolosità irrilevante**
-  **CLASSE II : Pericolosità bassa**
-  **CLASSE IIIa : Pericolosità medio bassa**
-  **CLASSE IIIb : Pericolosità media**
-  **CLASSE IIIc : Pericolosità medio-alta**
-  **CLASSE IV : Pericolosità elevata**

Pericolosità Idraulica

1	2	
Braccagni Montepescali	Batignano	
3	4	
Poggio Cavallo	Roselle	
5	6	7
Diaccia Botrona	Centro Raccolta Quadrupedi	Istia d'Ombrone
8	9	10
Marina di Grosseto	Principina a Mare	Grancia
11	12	
Alberese	Bardicella	

Quadro d'Unione delle tavole in scala 1:10.000

