

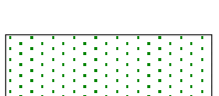
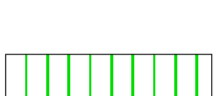




Piano Strutturale
 L.R. 5/95

Responsabile scientifico e coordinatore della ricerca: **Prof. Geol. Carlo Alberto Garzonio**
 Gruppo di lavoro
 Prof. Geol. M. Rinaldi Prof. Arch. P. Scattori Ing. I. D'Urso Ing. G. Gigli
 Arch. M. Flavio Morici Arch. S. Tozzini Geol. M. Albano
 Per il Comune di Grosseto
 Marco De Bianchi, Direttore Direzione Gestione del Territorio, Responsabile del progetto
 Mauro Martellini, Funzionario Ufficio Pianificazione Urbanistica
 Carlo Marcolini, Silvia Tedeschi, Elaborazioni cartografiche informatizzate
 Luca Favelli, Elisabetta Frati, Garanti per l'informazione
 Stefano Spallone, Funzionario Tecnico (Geologo)
 Giugno 2003

Agro di: Marina di Grosseto
Pericolosità Idraulica
 Tav. G14.8
 Scala 1 : 10'000

-  **CLASSE I : Pericolosità irrilevante**
-  **CLASSE II : Pericolosità bassa**
-  **CLASSE IIIa : Pericolosità medio bassa**
-  **CLASSE IIIb : Pericolosità media**
-  **CLASSE IIIc : Pericolosità medio-alta**
-  **CLASSE IV : Pericolosità elevata**

Agro di: Marina di Grosseto
Pericolosità Idraulica
 Tav. G14.8
 Scala 1 : 10.000

1	2	
Braccagni Montepescali	Batignano	
3	4	
Poggio Calvello	Roselle	
5	6	7
Diaccia Botrona	Centro Raccolta Quadrupedi	Isola d'Ombone
8	9	10
Marina di Grosseto	Principina a Mare	Grancia
	11	12
	Alberese	Bardibona

Quadro d'unione delle tavole in scala 1:10.000

