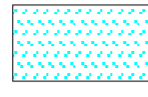





**Piano Strutturale**  
 L.R. 5/95

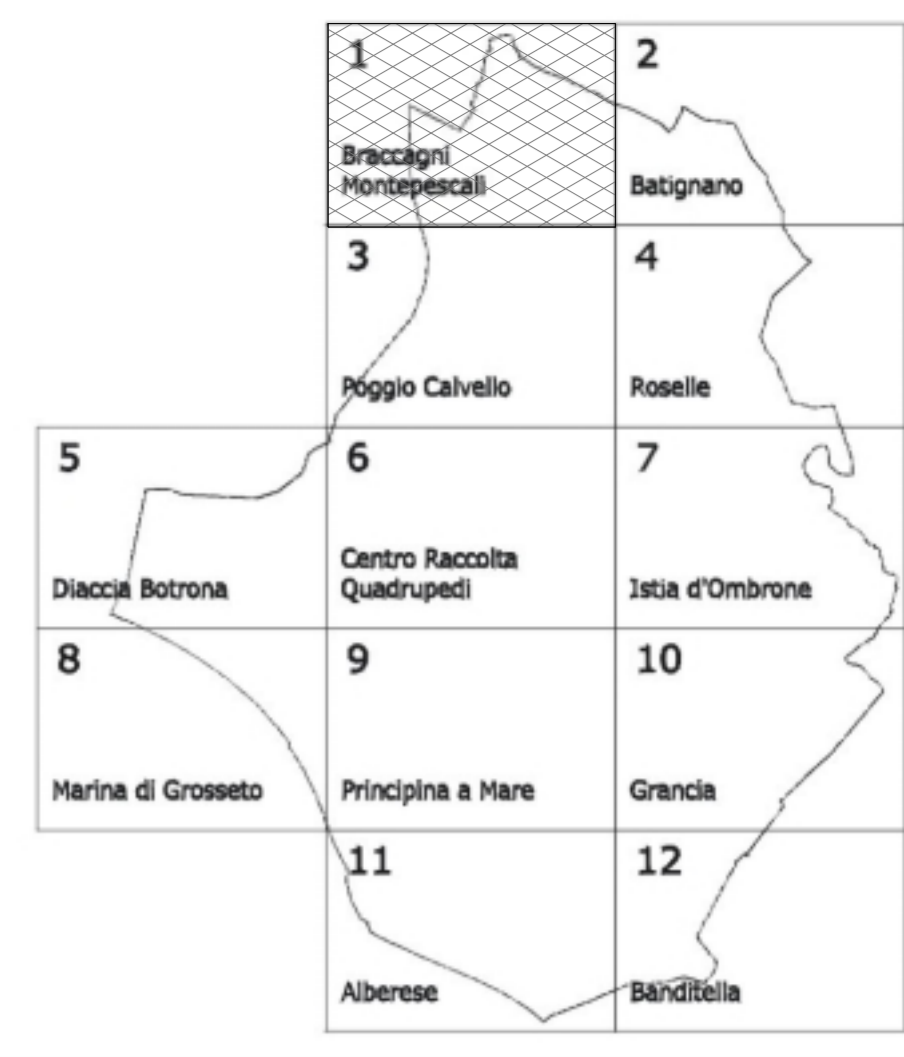
Responsabile scientifico e coordinatore della ricerca: **Prof. Geol. Carlo Alberto Garzonio**  
 Gruppo di lavoro:  
 Prof. Geol. M. Rinaldi, Prof. Arch. P. Scattori, Ing. I. D'Uho, Ing. G. Gigli  
 Arch. M. Flavio Morini, Arch. S. Tezzè, Geol. M. Albano  
 Per il Comune di Grosseto:  
 Marco De Bianchi, Direttore Direzione Gestione del Territorio, Responsabile del progetto  
 Mauro Martellini, Funzionario Ufficio Pianificazione Urbanistica  
 Luca Favelli, Elisabetta Frati, Garanti per l'informazione  
 Stefano Spallone, Funzionario Tecnico (Geologo)  
 Mario Nencioni, Ufficio Pianificazione Urbanistica  
 Carlo Marcolini, Silvia Tedeschi, Elaborazioni cartografiche informatizzate  
 Giugno 2003

Agro di: Braccagni Montepescali  
**Carta della pericolosità**  
 Tav. G15.1  
 Scala 1 : 10'000

-  **CLASSE 1 - Pericolosità irrilevante**
-  **CLASSE 2 - Pericolosità bassa**
-  **CLASSE 3 - Pericolosità media**
-  **CLASSE 4 - Pericolosità elevata**

Peric. geologica \ Peric. Idraulica	1	2	3a	3b	3c	4
	1	2	3	3	3	4
2	2	2	3	3	3	4
3	3	3	3	3	3	4
4	4	4	4	4	4	4

Agro di: Braccagni Montepescali  
**Pericolosità Idraulica**  
 Tav. G15.1  
 Scala 1 : 10.000



Quadro d'insieme delle tavole in scala 1:10.000

