




Piano Strutturale
 L.R. 5/95

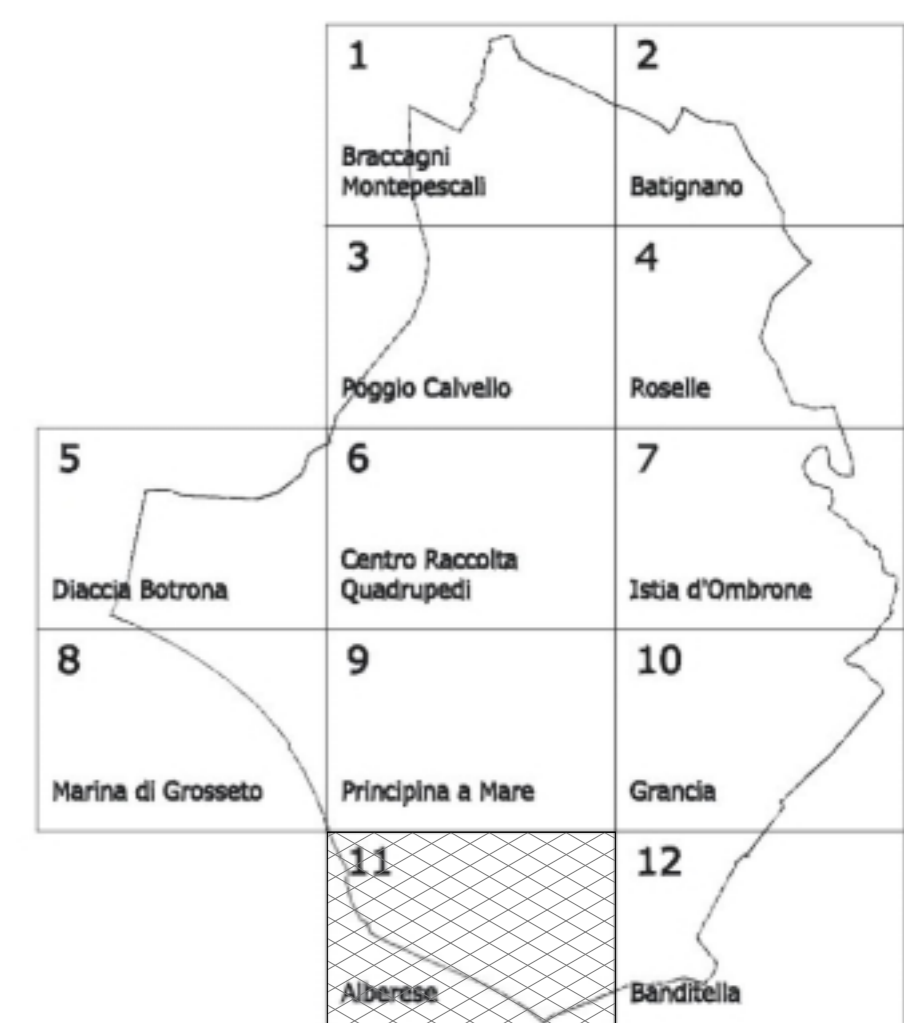
Responsabile scientifico e coordinatore della ricerca: **Prof. Geol. Carlo Alberto Garzonio**
 Gruppo di lavoro:
 Prof. Geol. M. Rinaldi, Prof. Arch. P. Scattoli, Ing. I. D'Uho, Ing. G. Gigli
 Arch. M. Flavio Morini, Arch. S. Tezzè, Geol. M. Albano
 Per il Comune di Grosseto:
 Marco De Biachi, Direttore Direzione Gestione del Territorio, Responsabile del progetto
 Mauro Martellini, Funzionario Ufficio Pianificazione Urbanistica
 Mario Nencini, Ufficio Pianificazione Urbanistica
 Carlo Marcolini, Silvia Tedeschi, Elaborazioni cartografiche informatizzate
 Luca Favelli, Elisabetta Frati, Gestanti per l'informazione
 Stefano Spallone, Funzionario Tecnico (Geologo)
 Giugno 2003

Agro di: Alberese
Carta della pericolosità
 Tav.G15.11
 Scala 1 : 10'000

-  **CLASSE 1 - Pericolosità irrilevante**
-  **CLASSE 2 - Pericolosità bassa**
-  **CLASSE 3 - Pericolosità media**
-  **CLASSE 4 - Pericolosità elevata**

Peric. geologica \ Peric. Idraulica	Peric. Idraulica						
	1	2	3a	3b	3c	4	
1	1	2	3	3	3	4	
2	2	2	3	3	3	4	
3	3	3	3	3	3	4	
4	4	4	4	4	4	4	

Agro di: Alberese
Pericolosità Idraulica
 Tav.G15.11
 Scala 1 : 10.000



1 Braccagni Montepescali
 2 Batignano
 3oggio Calvello
 4 Roselle
 5 Diaccia Botrona
 6 Centro Raccolta Quadrupedi
 7 Isola d'Ombone
 8 Marina di Grosseto
 9 Principina a Mare
 10 Grancia
 11 Alberese
 12 Sandilina

Quadro d'insieme delle tavole in scala 1:10.000

