

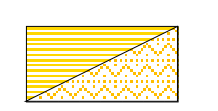



Piano Strutturale
 L.R. 5/95

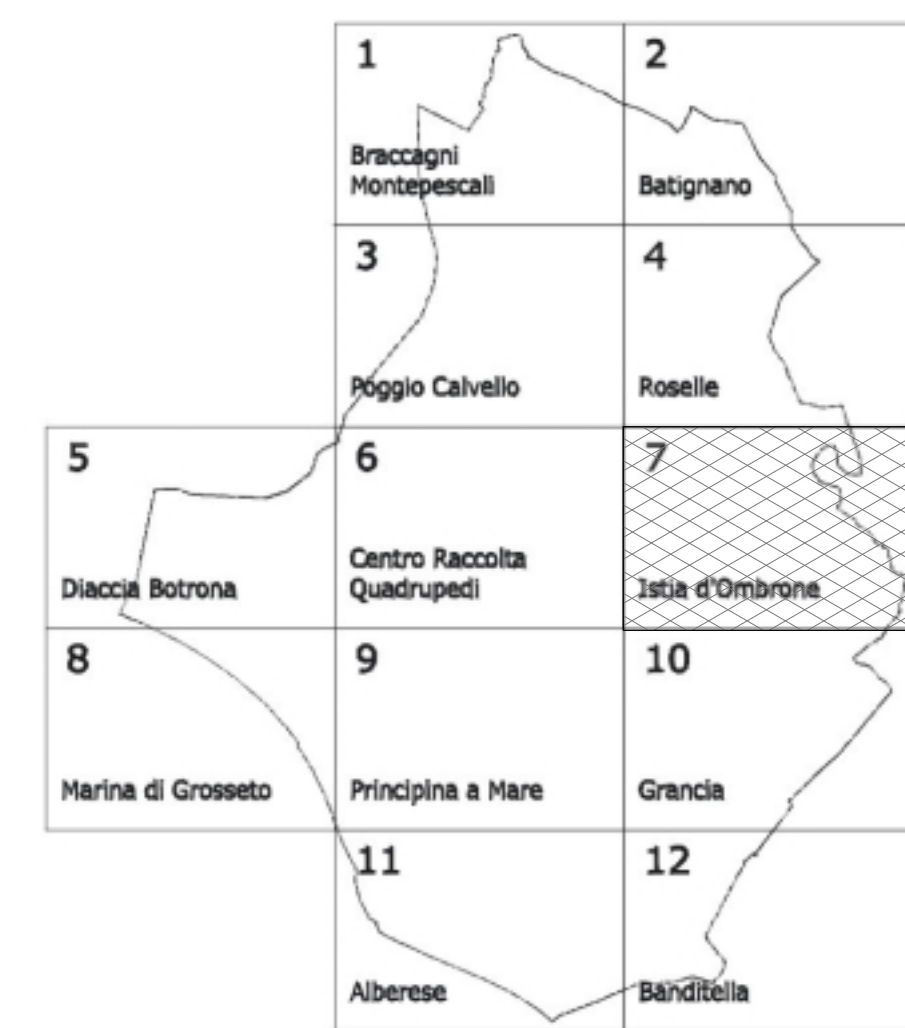
Responsabile scientifico e coordinatore della ricerca: Prof. Geol. Carlo Alberto Garzonio
 Gruppo di lavoro:
 Prof. Geol. M. Rinaldi, Prof. Arch. P. Scattoli, Ing. I. D'Inno, Ing. G. Giffè
 Arch. M. Flavio Morici, Arch. S. Tozzoli, Geol. M. Alliso
 Per il Comune di Grosseto:
 Marco De Biacchi, Direttore Direzione Gestione del Territorio, Responsabile del progetto
 Mario Nencioni, Ufficio Pianificazione Urbanistica
 Mauro Martelli, Funzionario Ufficio Pianificazione Urbanistica
 Carlo Marcolini, Silvia Tedeschi, Elaborazioni cartografiche
 Informazione:
 Luca Favali, Elisabetta Frati, Garanti per l'informazione
 Stefano Spallone, Funzionario Tecnico (Geologo)
 Giugno 2003

Agro di: Istia d'Ombrone
Carta della pericolosità
 Tav.G15.7
 Scala 1 : 10'000

-  CLASSE 1 - Pericolosità irrilevante
-  CLASSE 2 - Pericolosità bassa
-  CLASSE 3 - Pericolosità media
-  CLASSE 4 - Pericolosità elevata

Peric. geologica \ Peric. Idraulica	1		2		3a		3b		3c		4	
	1	1	2	2	3	3	3	3	4	4	4	4
2	2	2	2	3	3	3	3	3	4	4	4	4
3	3	3	3	3	3	3	3	3	4	4	4	4
4	4	4	4	4	4	4	4	4	4	4	4	4

Agro di: Istia d'Ombrone
Pericolosità Idraulica
 Tav.G15.7
 Scala 1 : 10.000



1 Braccagni Montepescali
 2 Batignano
 3 Poggio Cavallo
 4 Roselle
 5 Istia d'Ombrone
 6 Centro Raccolta Quadrupedi
 7 Istia d'Ombrone
 8 Diaccia Botrona
 9 Principina a Mare
 10 Grancia
 11 Alberese
 12 Bardiccia

Quadro d'unione delle tavole in scala 1:10.000

