
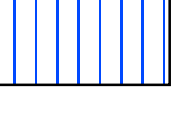
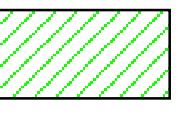
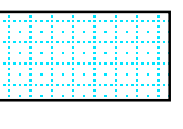

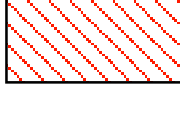


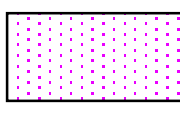







Piano Strutturale
 L.R. 5/95

Responsabile scientifico e coordinatore della ricerca: **Prof. Geol. Carlo Alberto Garzonio**
 Gruppo di lavoro
 Prof. Geol. M. Rinaldi Prof. Arch. P. Scattoli Ing. I. D'Urso Ing. G. Gigli
 Arch. M. Flavio Morini Arch. S. Tozzini Geol. M. Albano
 Per il Comune di Grosseto
 Marco De Bianchi - Direttore Direzione Gestione del Territorio, Responsabile del progetto Mario Nencini - Ufficio Pianificazione Urbanistica
 Mauro Martelloni - Funzionario Ufficio Pianificazione Urbanistica Carlo Marcellini, Silvia Tedeschi - Elaborazioni cartografiche e informatiche
 Luca Favali, Elisabetta Frati - Garanti per l'informazione
 Giugno 2003

Agro di: Braccagni Montepescali
Carta litotecnica
 Tav. G3.1
 Scala 1 : 10'000

-  **Unità 1 - Unità dei terreni detritici, costituiti da materiale granulare con buone caratteristiche geotecniche.**
-  **Unità 2 - Unità dei terreni prevalentemente argillosi delle bonifiche con caratteristiche geotecniche scadenti legate al grado di consolidazione raggiunto dai materiali.**
-  **Unità 3 - Unità dei depositi alluvionali antichi, eterogenei di buoni caratteristiche geotecniche.**
-  **Unità 4 - Unità dei depositi sabbiosi con caratteristiche geotecniche variabili in funzione del grado di addensamento e della presenza di falda.**
-  **Unità 5 - Unità dei depositi alluvionali recenti a granulometria prevalentemente fine con comportamento geotecnica variabile, generalmente dotati di basse caratteristiche meccaniche.**

-  **Unità 6 - Unità dei complessi rocciosi con elevata resistenza meccanica costituita in prevalenza da litotipi calcarei.**
-  **Unità 7 - Unità dei complessi metamorfici a resistenza meccanica da elevata a media.**
-  **Unità 8 - Unità dei complessi calcarei marnosi e delle marne a comportamento meccanico intermedio tra rocce dure e rocce tenere**
-  **Unità 9 - Unità strutturalmente complessa a prevalenza argillitica e marnosa, tenera, a resistenza meccanica bassa**
-  **Unità 10 - Unità strutturalmente complessa di flysch arenaceo con resistenza meccanica variabile in relazione alla degradabilità.**

-  **Sondaggi Geognostici***
-  **Pozzetti Geognostici***
-  **Penetrometriche statiche e/o dinamiche***
-  **Altri punti di controllo del sottosuolo. (In genere pozzi per l'emungimento d'acqua)***

*Dati Getas. 1995 Variante P.R.G. In corso di aggiornamento

Agro di: Braccagni Montepescali
Carta litotecnica
 Tav. G3.1
 Scala 1 : 10.000

1	2
3	4
5	6
8	9
11	12

Braccagni Montepescali Batignano
 Foggio Calvello Roselle
 Diaccia Botrona Centro Raccolta Quadrupedi Isola d'Ombrone
 Marina di Grosseto Principina a Mare Grancia
 Alberese Bardonia

Quadro d'unione delle tavole in scala 1:10.000

