



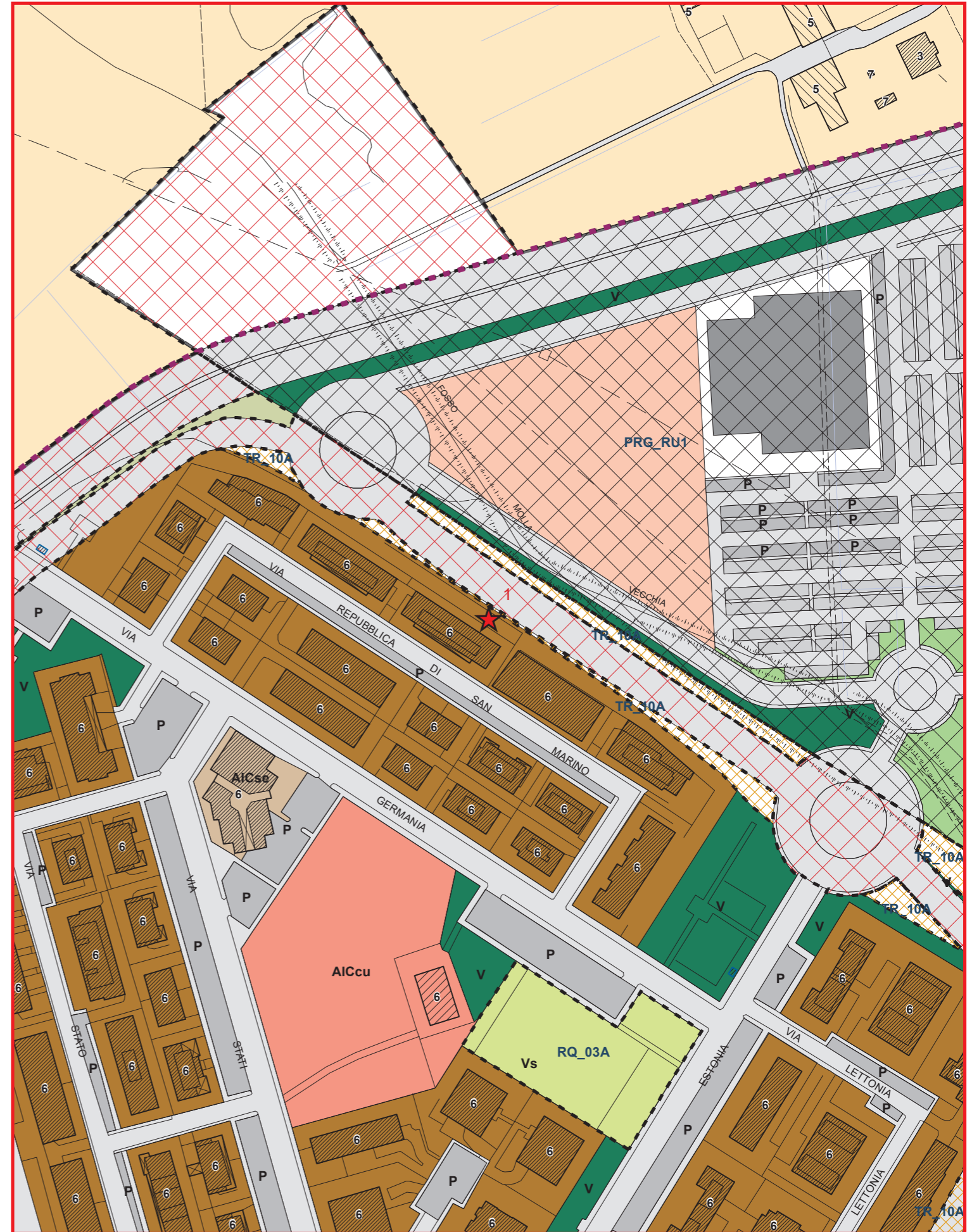
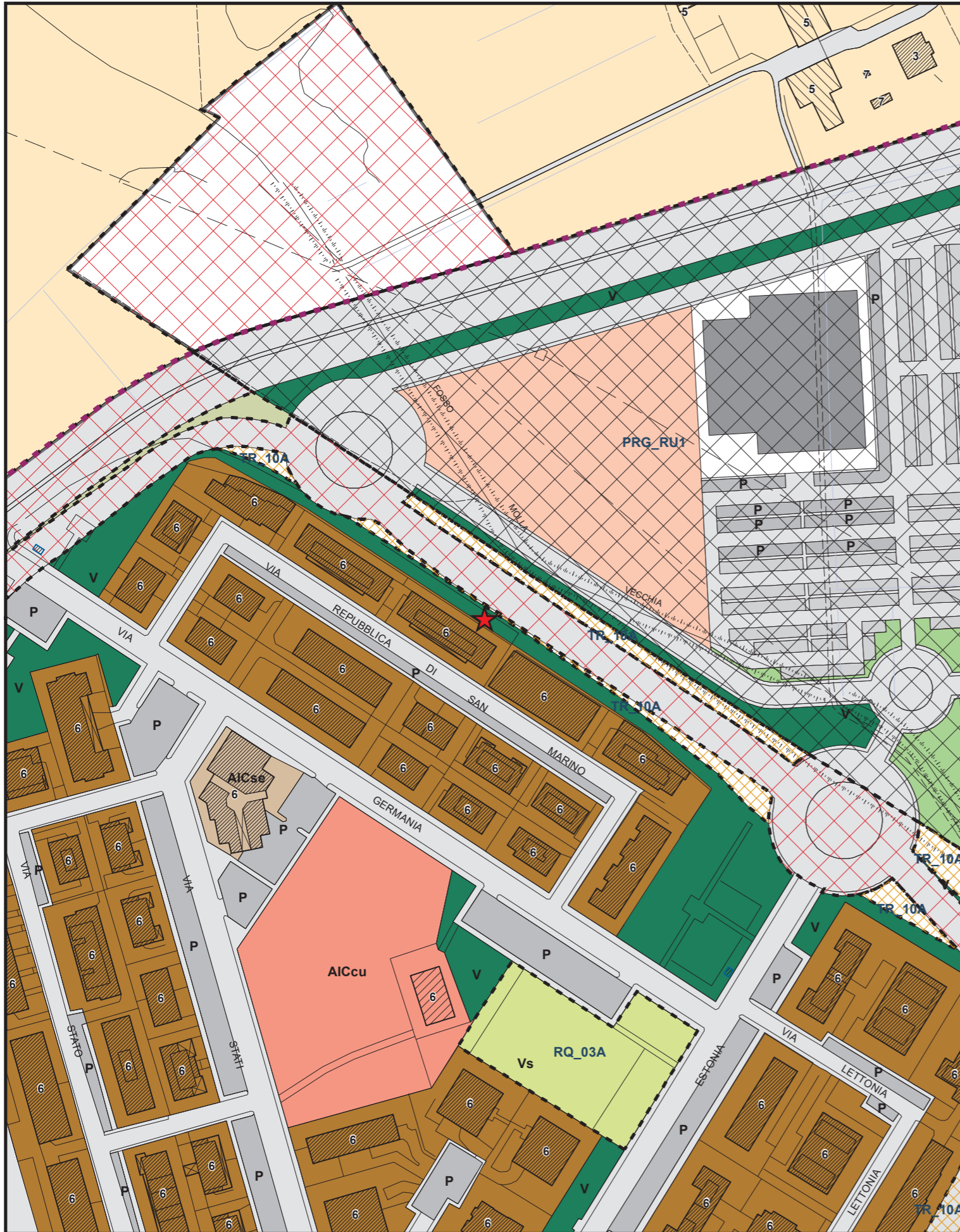
# VARIANTE AL R.U.C. PER LA VALORIZZAZIONE DEL VERDE PUBBLICO

## Stralcio Tav. PR 03 - Scala 1:2000



### STATO ATTUALE

### STATO MODIFICATO



★ Ubicazione della modifica n. 1

Note: Via Perù - Sup 2980 mq

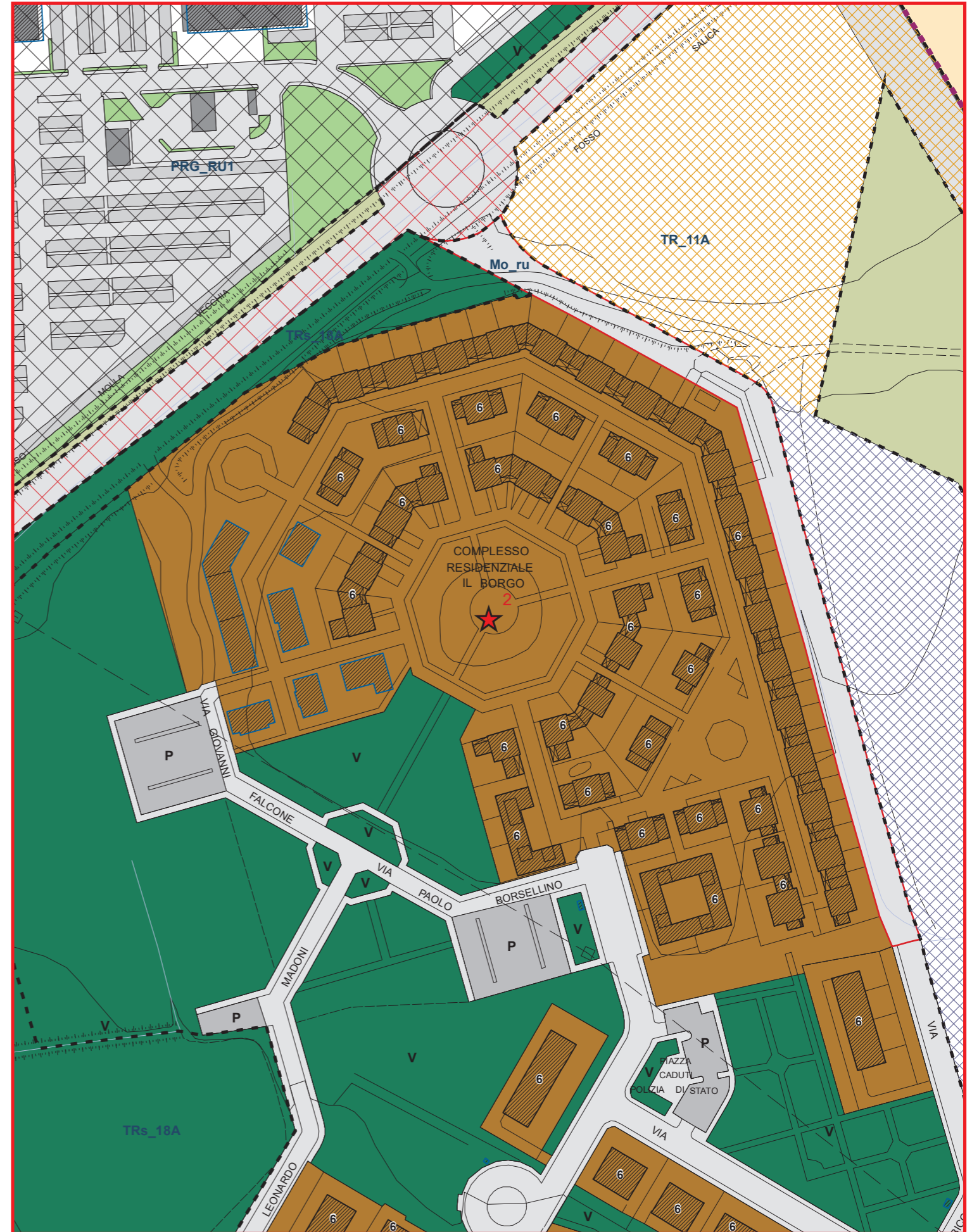
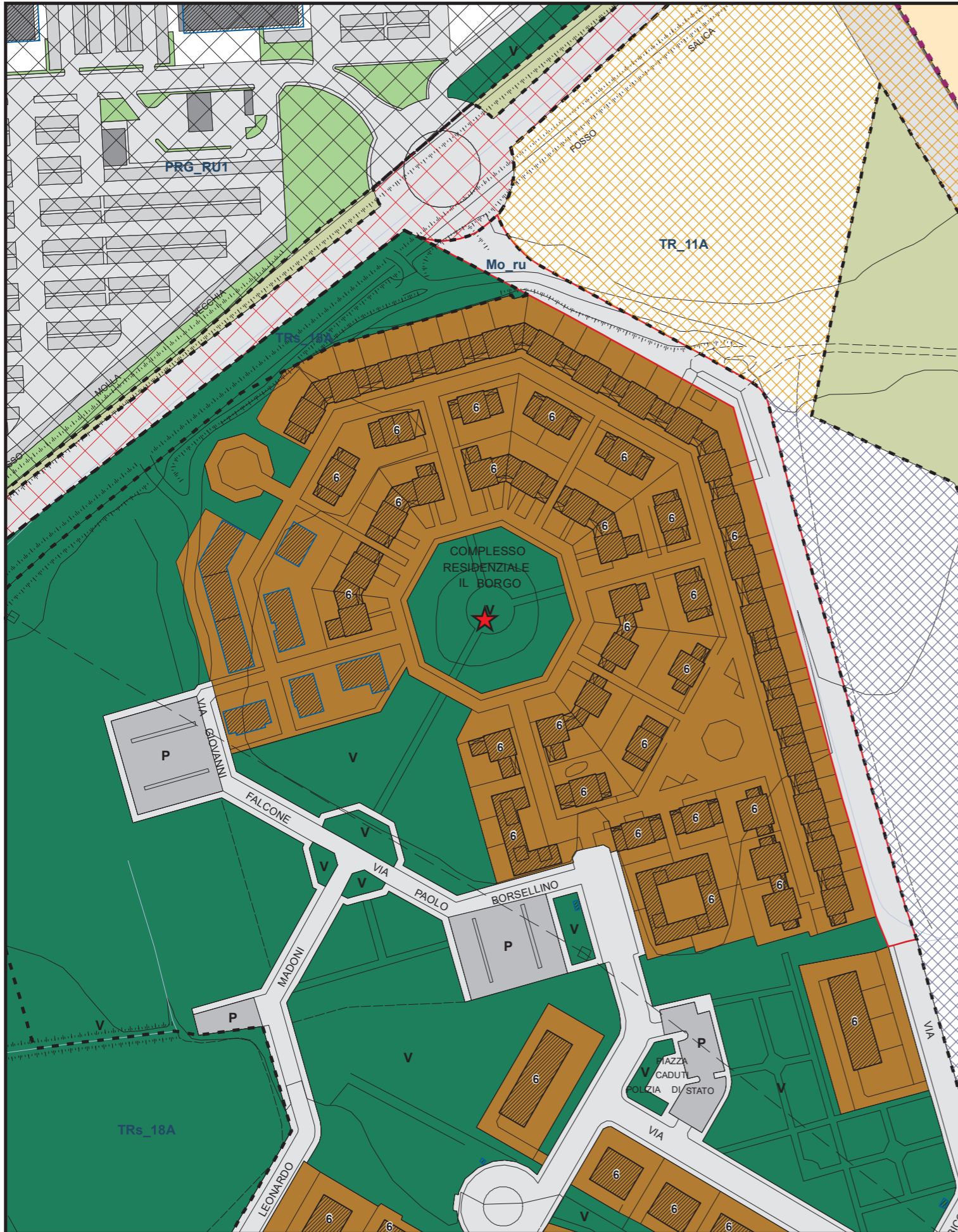


VARIANTE AL R.U.C. PER LA VALORIZZAZIONE DEL VERDE PUBBLICO  
Stralcio Tav. PR 03 - Scala 1:2000



STATO ATTUALE

STATO MODIFICATO



★ Ubicazione della modifica n. 2

Note: Il Borgo - Sup 8050 mq

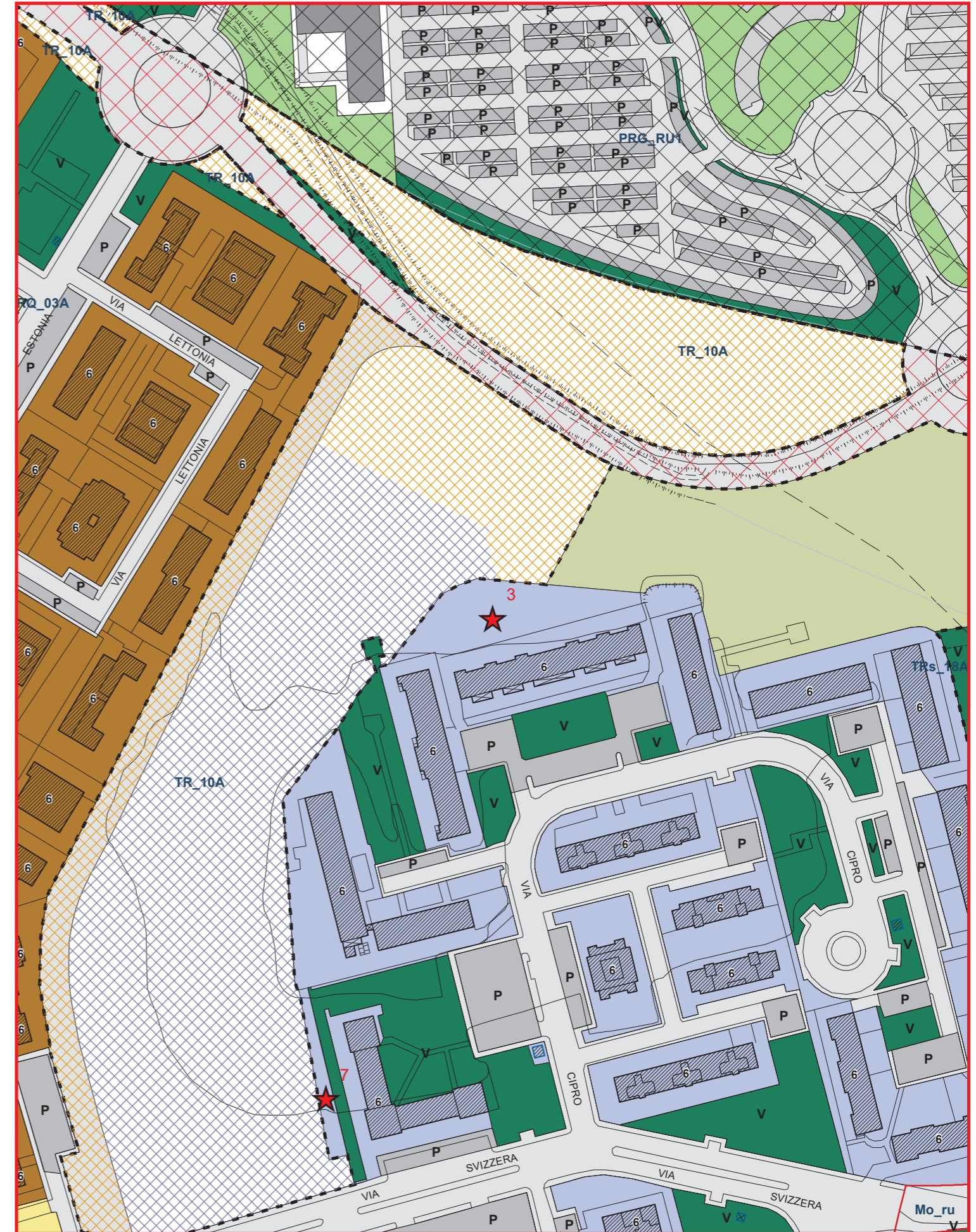
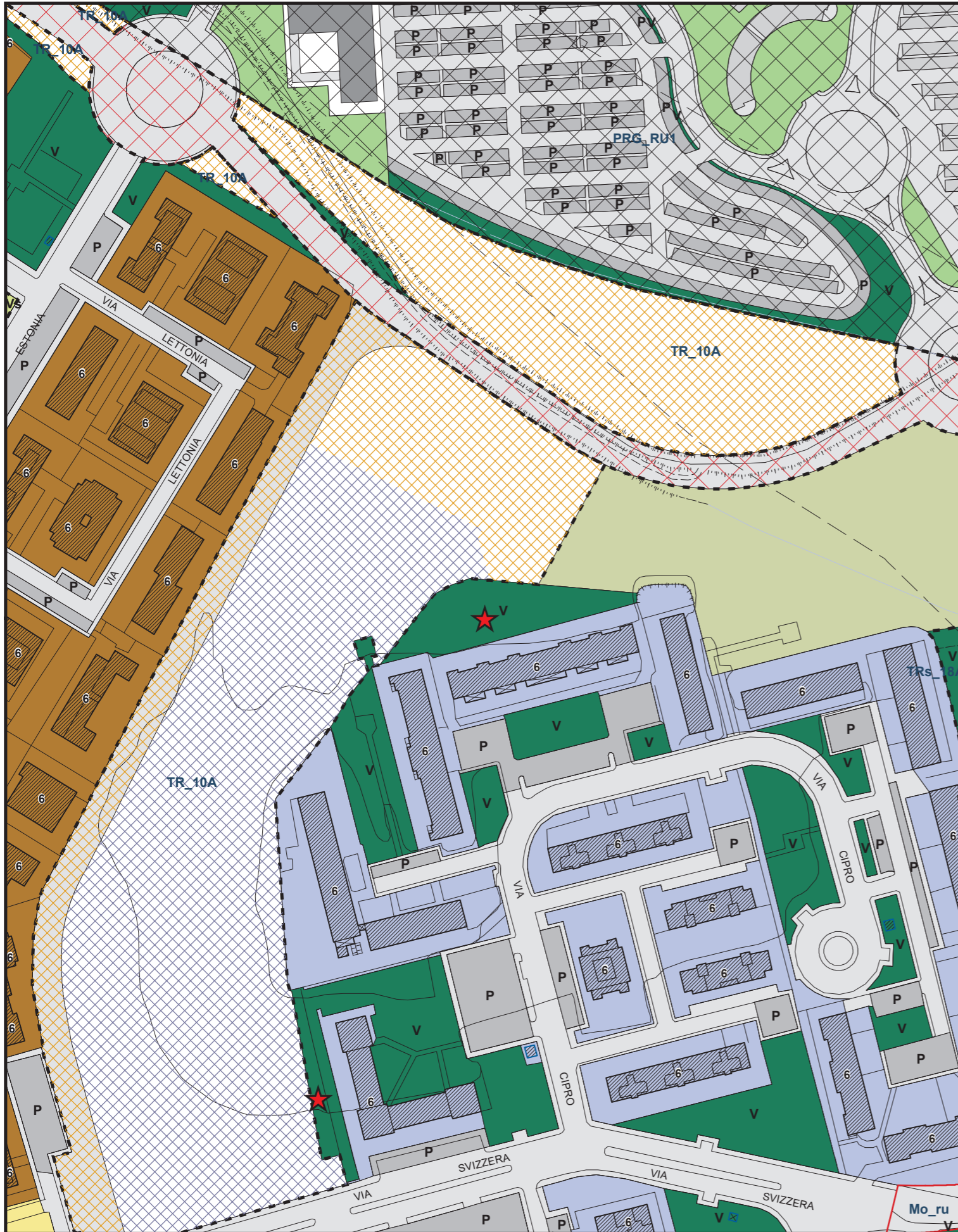


VARIANTE AL R.U.C. PER LA VALORIZZAZIONE DEL VERDE PUBBLICO  
Stralcio Tav. PR 03 - Scala 1:2000



STATO ATTUALE

STATO MODIFICATO



★ Ubicazione della modifica n. 3

Note: Via Cipro - Sup 1850

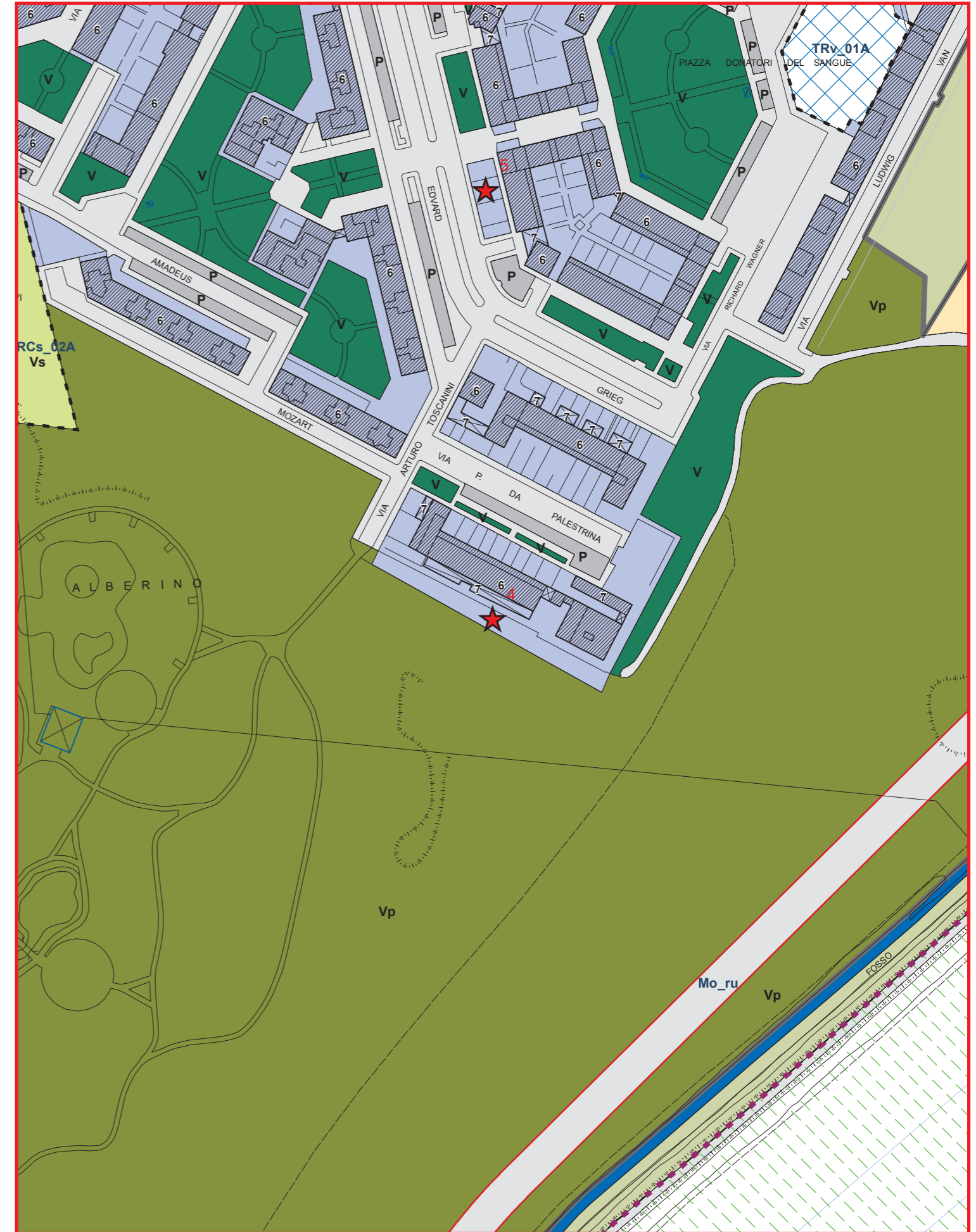
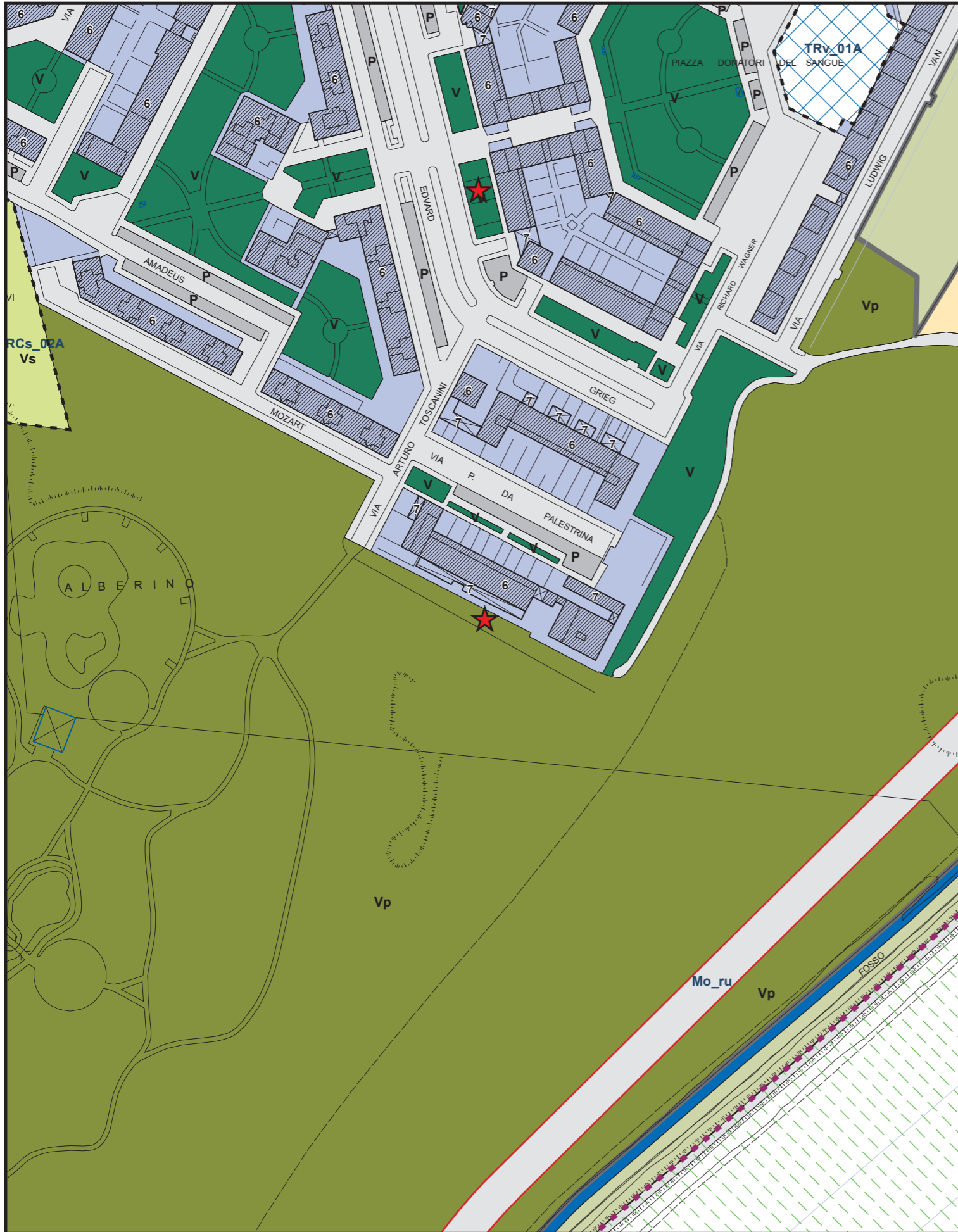


VARIANTE AL R.U.C. PER LA VALORIZZAZIONE DEL VERDE PUBBLICO  
Stralcio Tav. PR 03 - Scala 1:2000



STATO ATTUALE

STATO MODIFICATO



★ Ubicazione della modifica n. 4

Note: Parco Ombrone - Sup 825

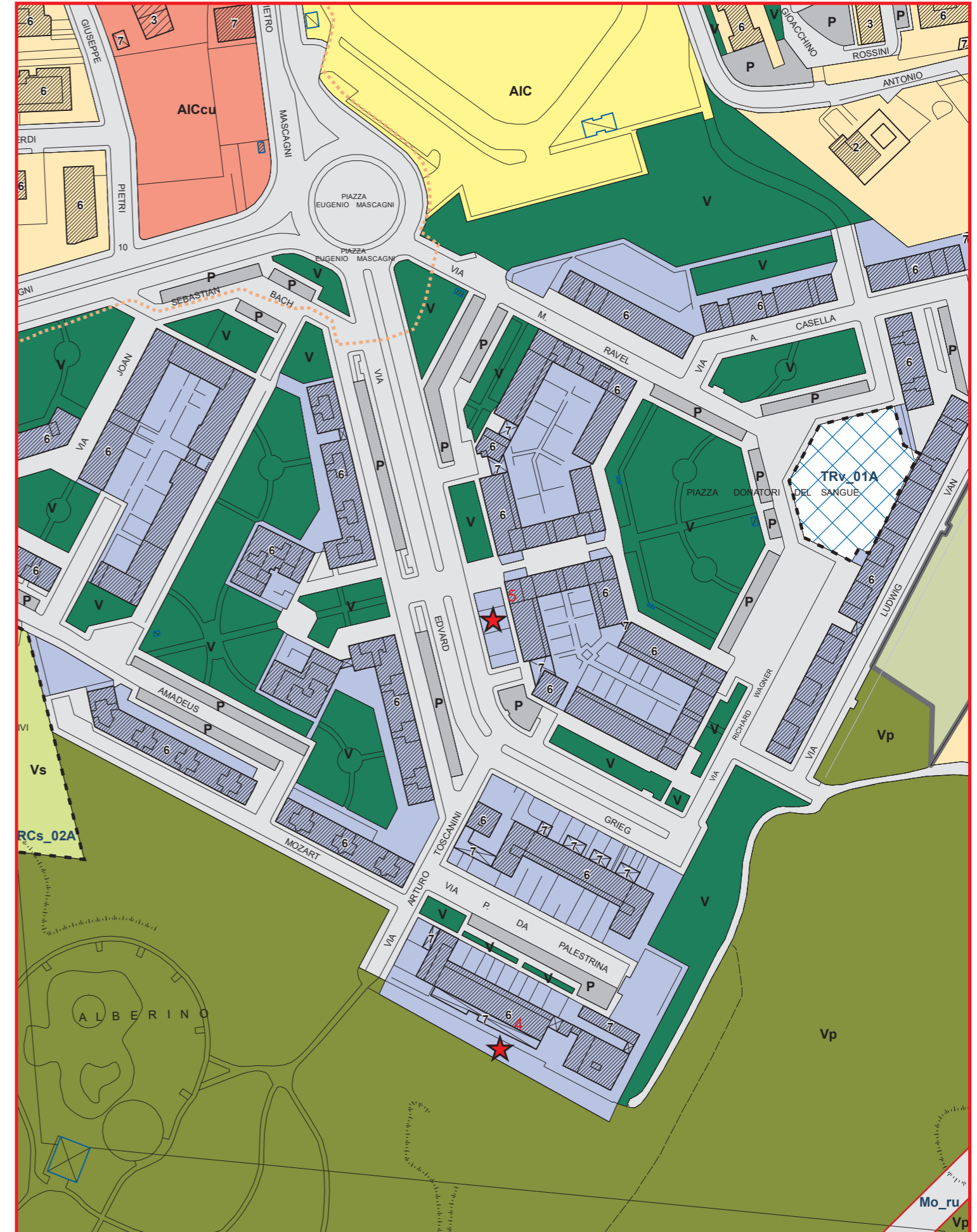
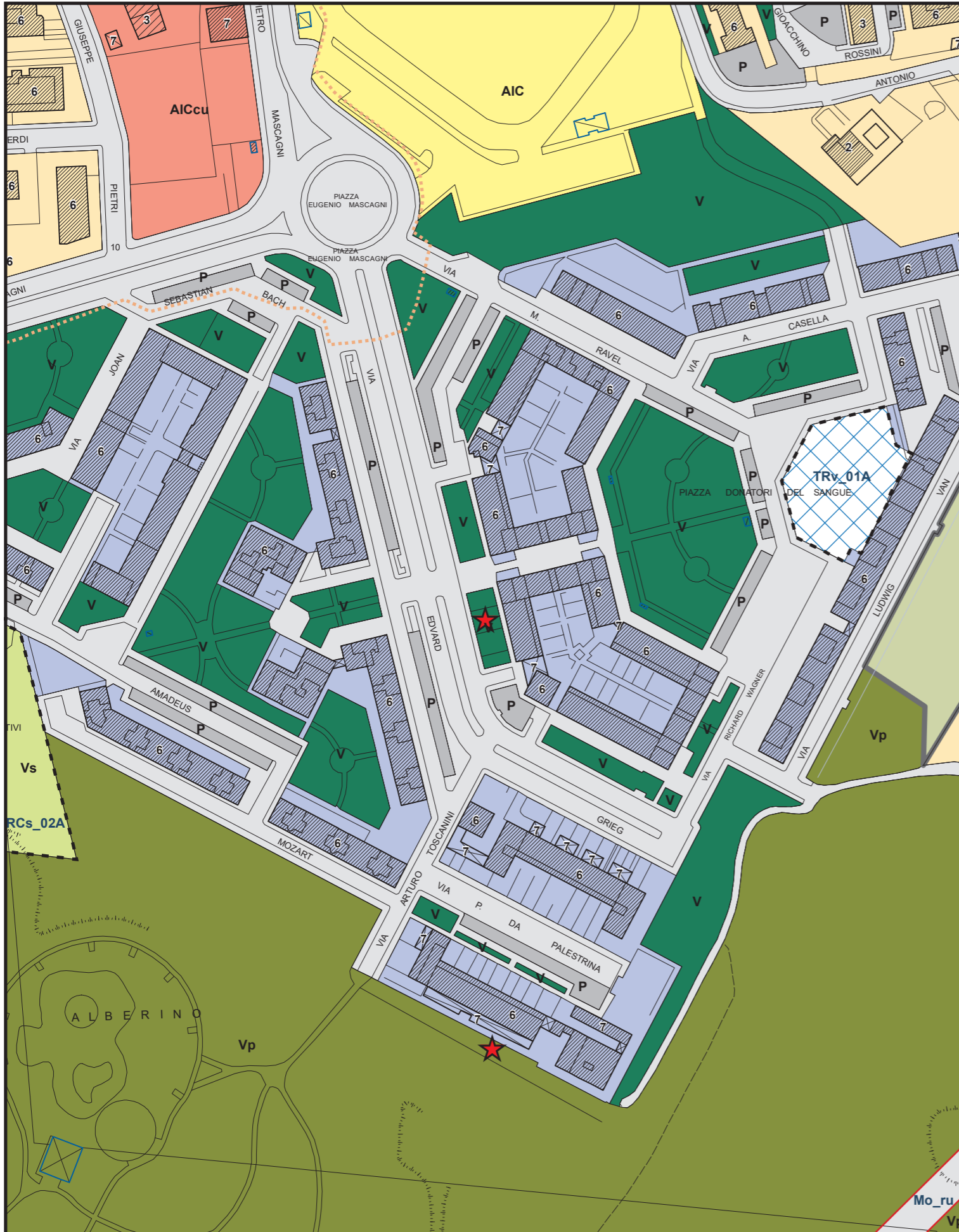


VARIANTE AL R.U.C. PER LA VALORIZZAZIONE DEL VERDE PUBBLICO  
Stralcio Tav. PR 03 - Scala 1:2000



STATO ATTUALE

STATO MODIFICATO



★ Ubicazione della modifica n. 5

Note: Via Grieg - Sup 365 mq

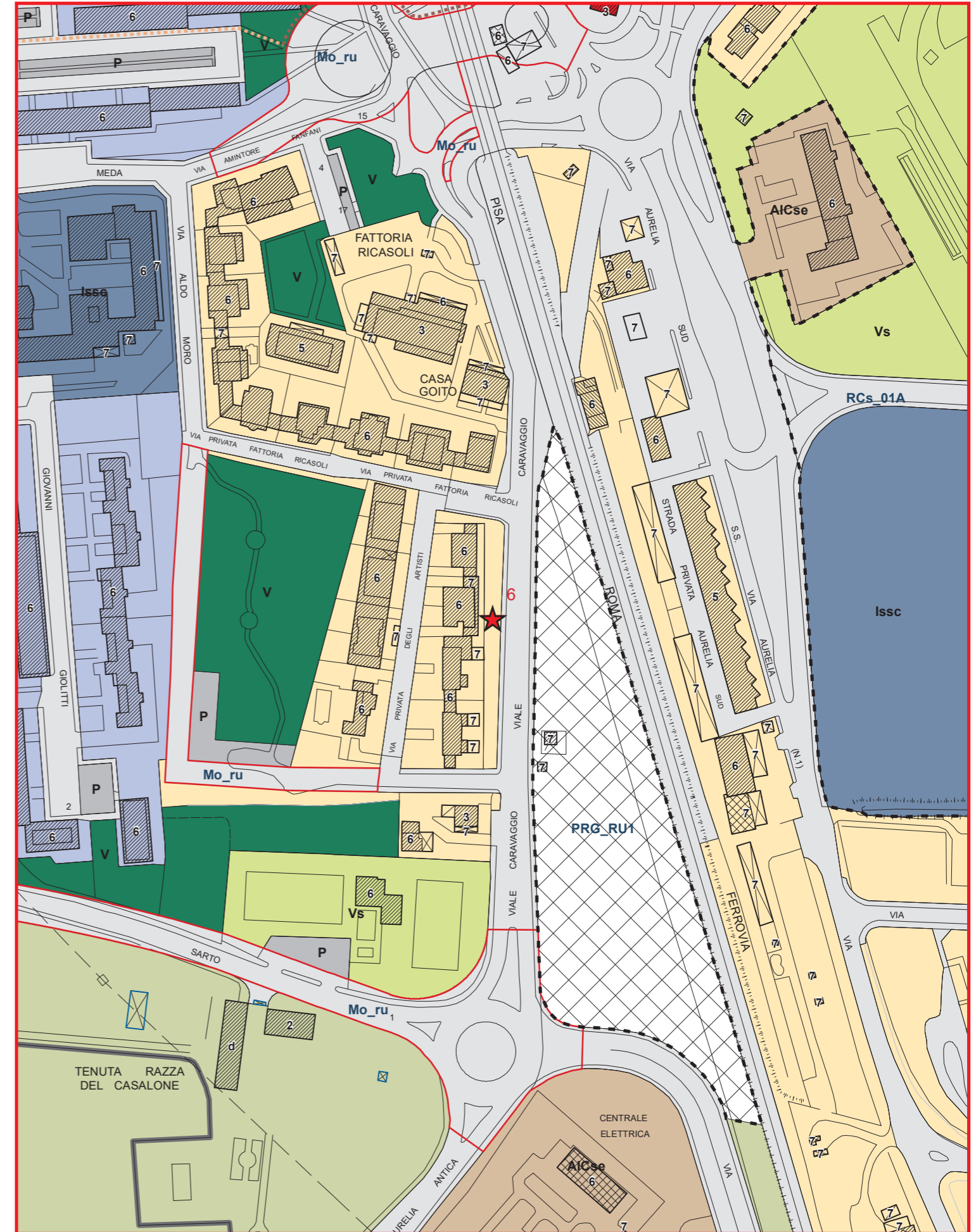
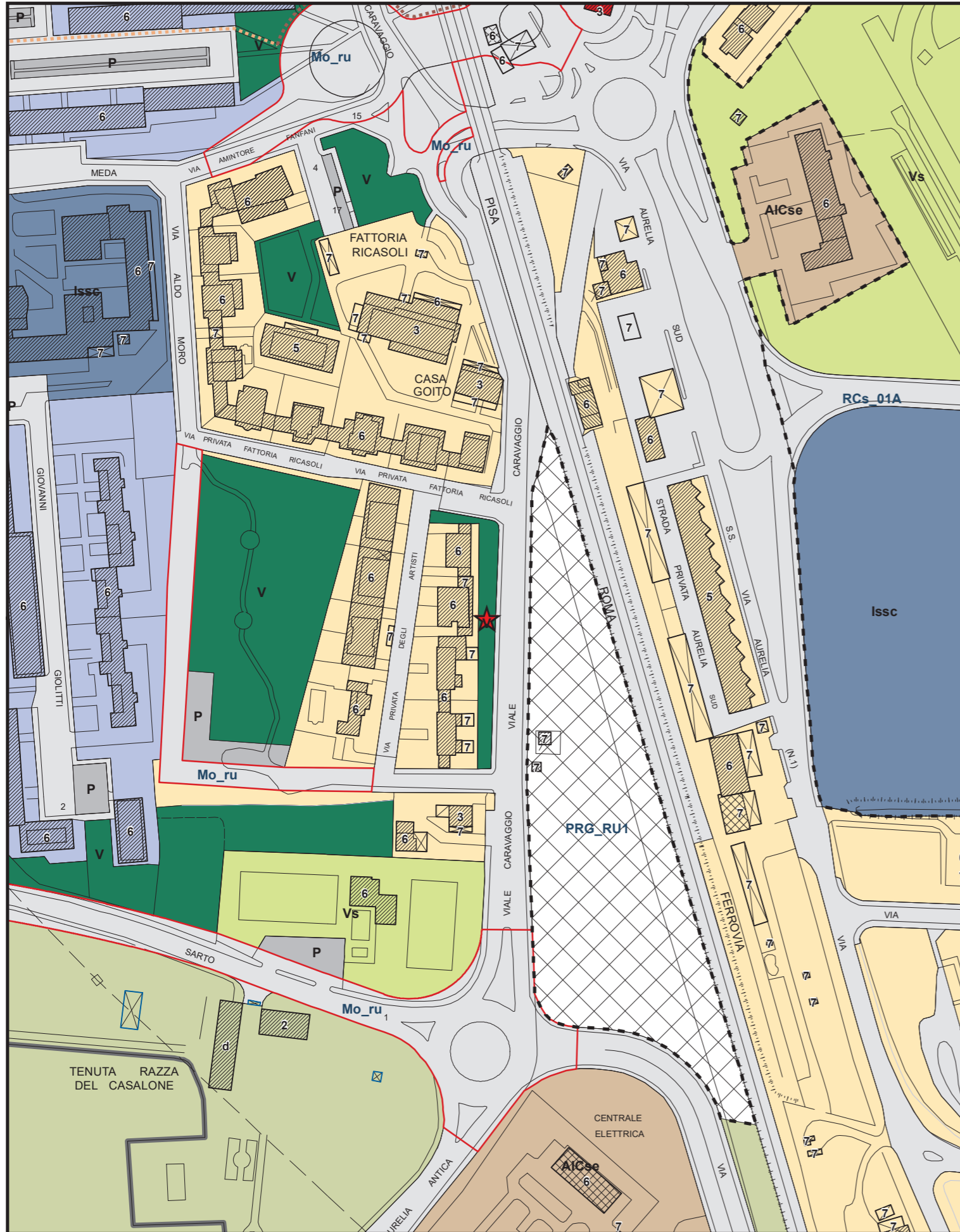


VARIANTE AL R.U.C. PER LA VALORIZZAZIONE DEL VERDE PUBBLICO  
Stralcio Tav. PR 03 - Scala 1:2000



STATO ATTUALE

STATO MODIFICATO



★ Ubicazione della modifica n. 6

Note: Vle Caravaggio - Sup 800 mq

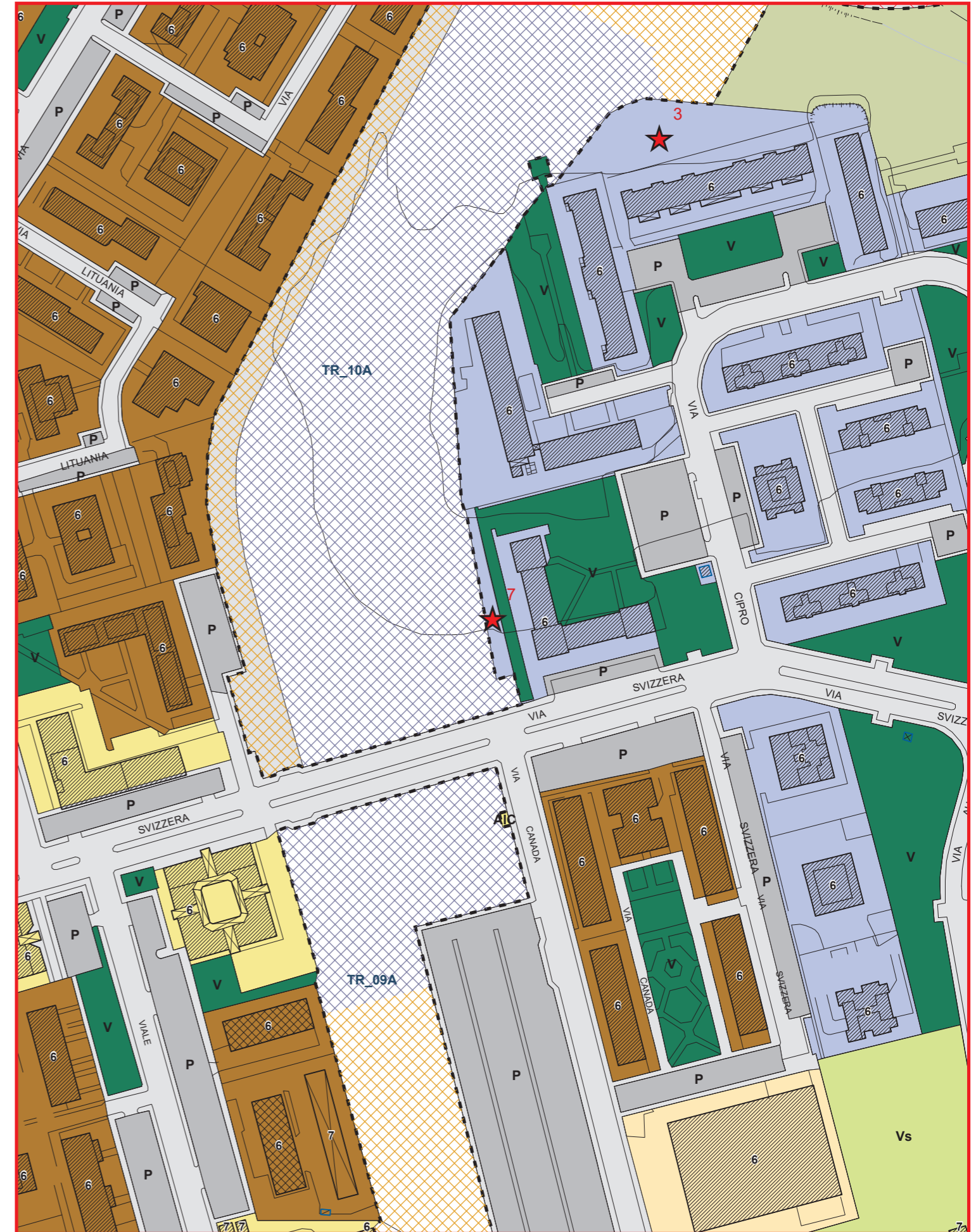
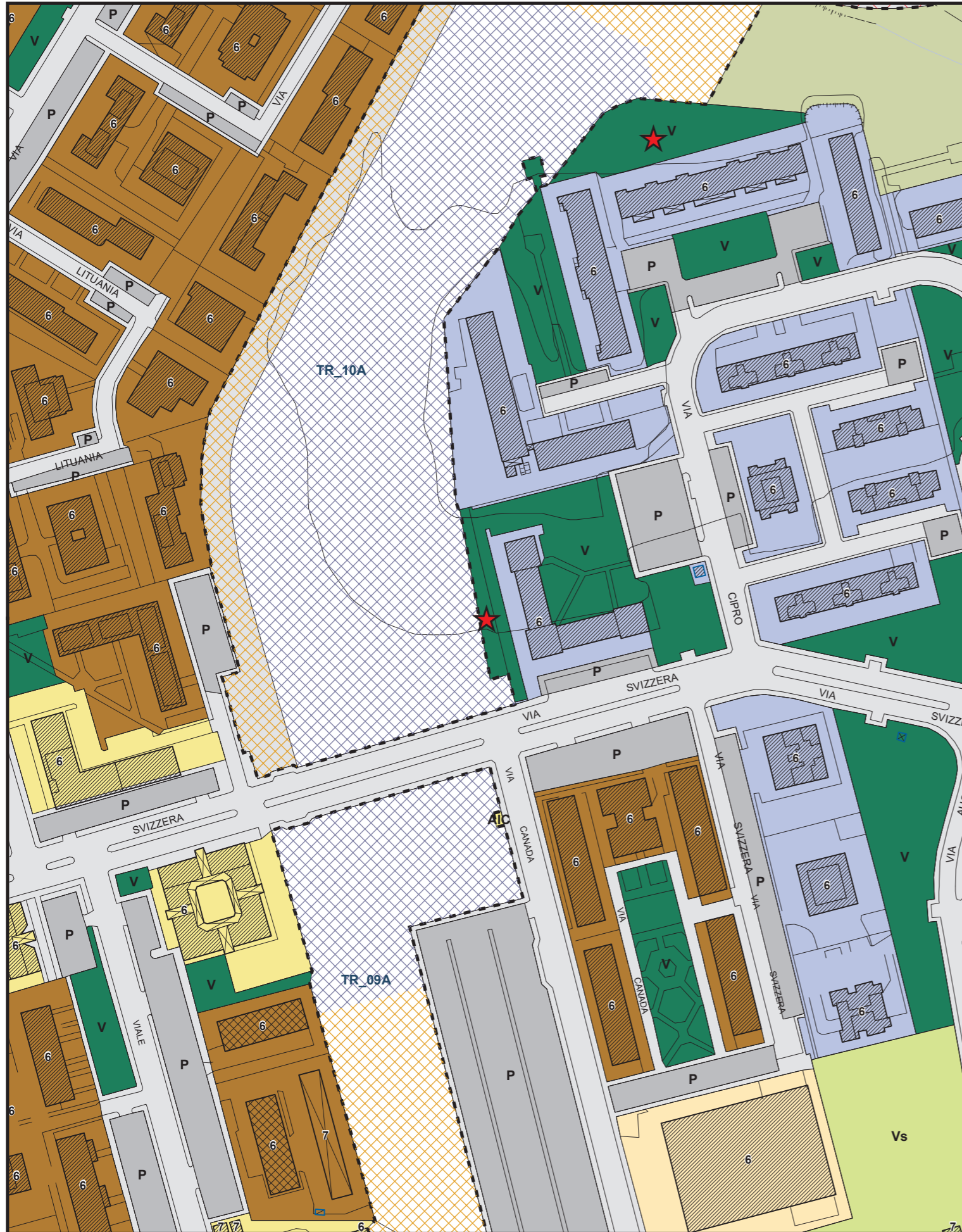


VARIANTE AL R.U.C. PER LA VALORIZZAZIONE DEL VERDE PUBBLICO  
Stralcio Tav. PR 03 - Scala 1:2000



STATO ATTUALE

STATO MODIFICATO



★ Ubicazione della modifica n. 7

Note: Via Svizzera - Sup 420